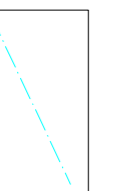













AMPLIAMENTO CIMITERO DI VALERA - SCALA 1:200

LEGENDA RETE DI FOGNATURA

-  Pozzetto di campionatura (prelievo)
-  Pozzetto Disoleatore
-  Pozzo perdente
-  rete acque bianche
-  rete acque nere

LEGENDA

-  ① Ingresso principale cimitero
 -  ② Edifici esistenti
 -  Campi da ristrutturare
 -  Ampliamento N. 1.045 loculi e 540 ossari
 -  Aree per tumulazione a terra
 -  D=campo decennale.
 -  T=campo trentennale
 -  B=bambini
 -  O=ossario
 -  ① spogliatoio custode con annesso servizio igienico
 -  ② ubicazione ossario comune
- | 7 | 6 | 5 | 4 | 3 | 2 | 1 |
|---|---|----|----|----|----|----|
| 8 | 9 | 10 | 11 | 12 | 13 | 14 |
- descrizione n° D

STUDIO
DI ARCHITETTURA

eugenio calò architetto
via dei pitagora 82 C/2
tel. 02.55831883 - fax 02.55859083
email: eu@calo.it

COMUNE DI ARESE
PIANO REGOLATORE DEI CIMITERI
CAPOLUOGO E VALERA
VARIANTE GENERALE

PLANIMETRIA GENERALE CIMITERO VALERA
SCHEMA RETE DI FOGNATURA

T 7

SCALA
1:200

LUGLIO 2011